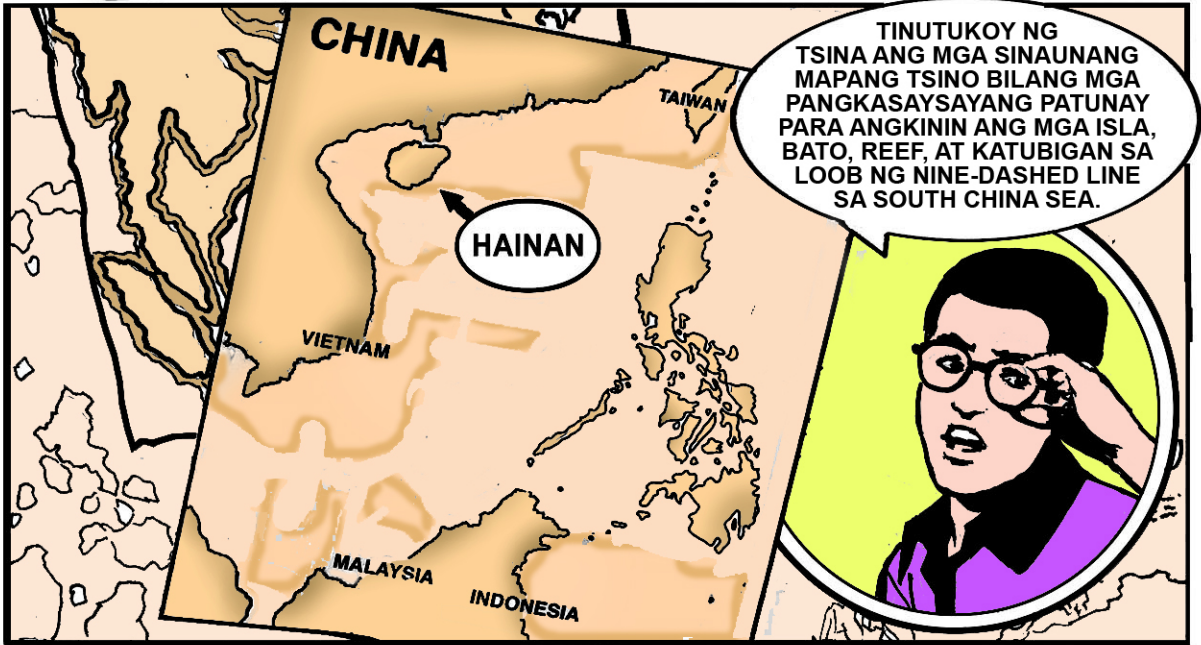




# MGA SINAUNANG MAPA



TINUTUKOY NG TSINA ANG MGA SINAUNANG MAPANG TSINO BILANG MGA PANGKASAYSAYANG PATUNAY PARA ANGKININ ANG MGA ISLA, BATO, REEF, AT KATUBIGAN SA LOOB NG NINE-DASHED LINE SA SOUTH CHINA SEA.



SUBALIT TUMANGGI ANG TSINA NA IPAKITA SA MUNDO ANG KANYANG MGA SINAUNANG MAPA.

ANO'T ANUMAN, SA ILALIM NG BATAS PAN-DAIGDIG,

ANG ANUMANG MAPA, AY DI MAITUTURING NA TITULONG TERRITORIAL O DOKUMENTONG LEGAL PARA MAPATUNAYAN ANG KARAPATANG TERRITORIAL.



SURIIN NATIN ANG MGA SINAUNANG MAPA NA INILATHALA NG MGA DINASTIYA NG TSINA AT MGA INDIBIDWAL NA TSINO

DAHIL AYAW IPAKITA NG TSINA ANG SINASABI NIYANG MGA SINAUNANG MAPA...

AT PATI NG MGA DAYUHANG GUMAWA NG MGA SINAUNANG MAPA SA MGA NAGDAANG SIGLO

# MGA SINAUNANG MAPA NG MGA DINASTIYA AT INDIBIDWAL NA TSINO

MARAMING SINAUNANG MAPA NA PUWEDENG BATAYAN NG SINABING HISTORICAL FACTS/EVIDENCE NG TSINA.

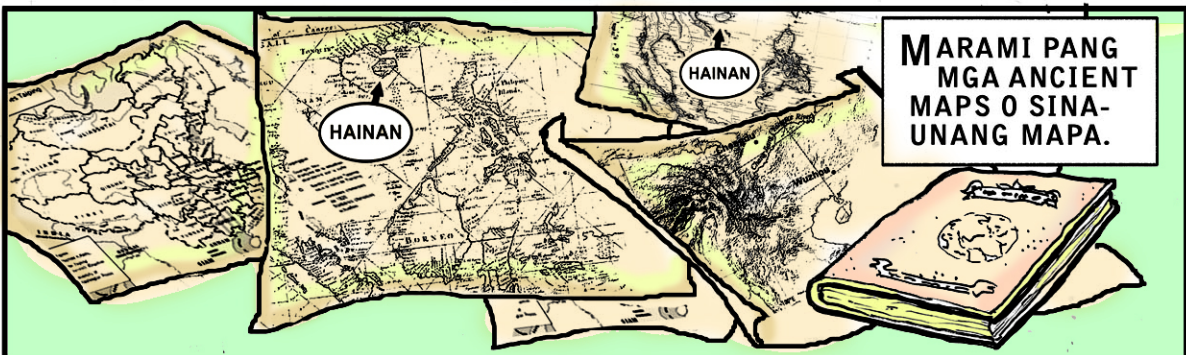


Taong 1136. Hua Ti Yu. (Mapa ng Tsina at ng mga Barbarong Bansa). Ipinakikita ng mapang bato ang Hainan Island bilang pinakatimog na teritoryo ng Tsina.

1142 Yu Ji Tu. Inukit sa bato sa panahon ng Dinastiyang Nan Song. Makikita sa mapang bato ang Hainan Island bilang pinakatimog ng teritoryo ng Tsina.

1389 Da Ming Hunyi Tu (Ang Pinag-isang Mapa ng Dakilang Dinastiyang Ming). Ipinakikita ng mapang ito ang Hainan Island bilang pinakatimog na teritoryo ng Tsina.

1547-1559 Da Ming Yu Di Tu (Atlas ng Imperyong Ming).

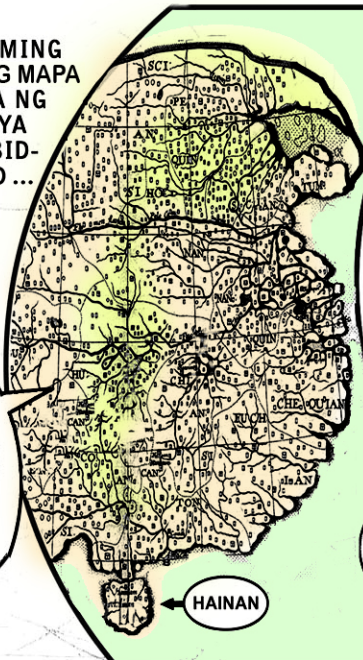


MARAMI PANG MGA ANCIENT MAPS O SINAUNANG MAPA.

AT SA MARAMING SINAUNANG MAPA NA MGA GAWA NG MGA DINASTIYA AT MGA INDIBIDWAL NA TSINO ...

IISA LANG ANG IPINAKIKITA NG MGA ITO...

ANG TERITORYO SA PINAKADULONG TIMOG NG TSINA AY ANG HAINAN ISLAND!



HINDI KASAMA ANG PARACELS, SCARBOROUGH SHOAL AT SPRATLYS!

**MGA SINAUNANG MAPA NG TSINA NA GAWA SA IBANG BANSA**

Inilathala noong 1625 sa London, United Kingdom ang Huan Ming Yitong Fang Yu Bei Lan (Komprehensibong Mapa ng Imperyong Ming).



Ipinakikita ng mapang ito ang Hainan Island bilang pinakatimog na teritoryo ng Tsina.

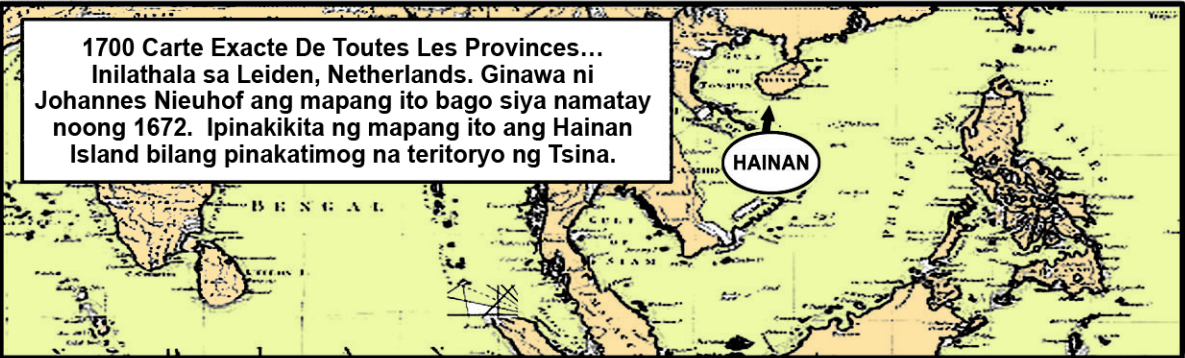
**HINDI KASAMA ANG PARACELS, SCARBOROUGH SHOAL AT SPRATLYS!**

**SAMANTALA...**


1695 Imperii Sinarum Nova Descriptio. Inilathala noong 1695 sa Amsterdam, Netherlands. Ipinakikita ng mapang ito ang Hainan Island bilang pinakatimog na teritoryo ng Tsina.




1700 Carte Exacte De Toutes Les Provinces... Inilathala sa Leiden, Netherlands. Ginawa ni Johannes Nieuhof ang mapang ito bago siya namatay noong 1672. Ipinakikita ng mapang ito ang Hainan Island bilang pinakatimog na teritoryo ng Tsina.



1734 Carte Le Plus Generale Et Qui Comprehend La Chine... (Pangkalahatang Mapa at Saklaw ang Tsina, Tartaro ng Tsina at Tibet). Ipinakikita ng mapang ito ang Hainan Island bilang pinakatimog na teritoryo ng Tsina. Ito ang mapang iniregalo ng Tsanselor ng Germany na si Angela Merkel sa Presidente ng Tsina na si Xi Jinping noong 2014.



**AT NPAKARAMI PANG MGA SINAUNANG MAPA NA NANGALATHALA SA IBANG BANSA...**



IISA ANG SINASABI NG MGA SINAUNANG MAPA NA GINAWA NOONG PANAHON NG DINASTIYA NG TSINA

ANG TANGING TERITORYO SA PINAKADULONG TIMOG NG TSINA AY ANG HAINAN ISLAND


AT GAYUNDIN ANG SINASABI NG MGA SINAUNANG MAPA NA GINAWA NOON NG MGA DAYUHAN.

HINDI KASAMA ANG PARACELS, SCARBOROUGH SHOAL AT SPRATLYS!




MATAPOS ANG PAGBAGSAK NG DINASTIYANG QING NOONG 1912, AT ITINATAG NAMAN NI DR. SUN YAT SEN ANG REPUBLIKA NG TSINA,

INULIT NG BAGONG REPUBLIKA NG TSINA SA BUONG MUNDO NA ANG TERITORYO NITO AY NANANATILING PAREHO PA RIN SA TERITORYO NG DINASTIYANG QING.



SUN YAT SEN



ANG HAINAN ISLAND ANG PINAKATIMOG NA TERITORYO NG TSINA.




KAILANMAN, HINDI KASAMA SA TERITORYO NG TSINA ANG PARACELS, SCARBOROUGH SHOAL, O ANG SPRATLYS.

NOONG 1932 LAMANG NAGANAP ANG KAUNA-UNAHANG PAGKAKATAON NA ISINAMA NG TSINA ANG PARACELS SA HAINAN ISLAND.



KAHIT SA PAGKAKATAONG ITO, HINDI PA RIN ISINAMA NG TSINA SA KANYANG TERITORYO ANG SCARBOROUGH SHOAL AT ANG SPRATLYS.

TINIYAK NG MGA SINAUNANG MAPA NA ANG PINAKATIMOG NA TERITORYO NG TSINA AY ANG HAINAN ISLAND.



KAYA MASASABING SA ATIN ANG SPRATLYS! SA ATIN ANG SCARBOROUGH SHOAL! SA ATIN ANG WEST PHILIPPINE SEA!